



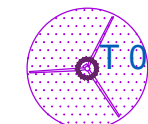



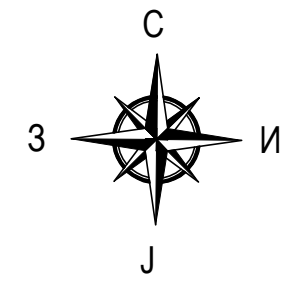
**ЛЕГЕНДА:**

-  ОБУХВАТ ПЛАНА ДЕТАЉНЕ РЕГУЛАЦИЈЕ
-  Подручје у оквиру обухвата ПДР-а
-  Подручје насељеног места према ППО
-  Подручје намењено за формирање соларне електране
-  Оријентациона позиција Ветрогенератора

**Површина за инфраструктурне објекте**

-  Постојећи/планирани Државни пут IБ реда, са појасом контролисане изградње ±40m, за ВГ ±280m
-  Постојећи 35kV далековод са заштитним појасом ±15m, за ВГ ±250m
-  Постојећи 110kV далековод са заштитним појасом ±25m, за ВГ ±250m

**Напомена:**  
Ширина заштиног појаса постојећих далековада се обрачунава од спољне ивице крајњег проводника



 <b>PROJEKTURA DOO</b> Živojina Žujovića 24, Beograd	<b>Naručilac:</b> <b>CNJ NEO ENERGO DOO</b> Beograd, Gospodar Jevremova 14/14	Broj ugovora - narudžbine
	<b>Predmet:</b> Plan detaljne regulacije za izgradnju <b>VETROPARKA I SOLARNE ELEKTRANE „GOLUBAC“</b> na teritoriji Opštine Golubac	<b>Odgovorni urbanista:</b> Ivana Stanković, dipl.inž.arh.
<b>Crtež:</b> PRETEŽNA NAMENA POVRŠINA na topografskoj karti	<b>Saradnik:</b> Jovica Simeonović, dipl.inž.arh.	<b>Potpis:</b>
<b>Datum:</b> januar 2023.	<b>Razmera:</b> ~1:10000	<b>Br.lista:</b> <b>02.</b>